

PLAN SYTUACYJNO-WYSOKOŚCIOWY PROJEKT ZAGOSPODAROWANIA TERENU

PRZEBUDOWA ULICY KS. SOLECKIEGO W SULIKOWIE – DŁ. 87 MB

WOJEWÓDZ

POWIAT:

JEDN. EWIDENCYJNA: 022503_Z, SULIKÓW

OBREB:

0011, SULIKÓW

DZIAŁKA:

672/4

SEKCJA:

451.333.1531

SKALA 1 : 500

Układ współrzędnych p

Układ wysokościowy "K

ZAKRES AKTUA

Legenda - oznakowanie :



- znak A-6b – Skrzyżowanie z drogą podporządkowaną występującą po prawej stronie



- znak A-6b – Skrzyżowanie z drogą podporządkowaną występującą po lewej stronie




- znak A-17 – dzieci



- znak B-20 - STOP

Legenda :




droga o projektowanej nawierzchni z kostki brukowej betonowej szarej gr. 8 cm – szer. 3,60 – 7,60 m



- Zj - zjazd drogowy z kostki brukowej betonowej szarej gr. 8 cm



- krawężnik betonowy 30x15x10 cm na ławie betonowej z oporem 2x 87 mb



- ściek z kostki brukowej 20x10x8 cm, szer. 20 cm na ławie betonowej 2 x 87 mb



- obramowanie zjazdów z obrzeża betonowego 30x8 cm na ławie betonowej gr. 10 cm, dł. 6,5+9 m



- Km 0+000 i 0+087 – krawężnik bet. 30x15x10 cm na płask w poprzek drogi na ławie beton. gr. 10 cm, dł. po 8 m

- km 0+087 – istniejące odwodnienie liniowe poprzeczne ACO DRAIN

- zjazd drogowy prawy

- spadek poprzeczny jezdni

- kilometr drogi

MAPA AKTUALNA W TREŚCI NA
I PODZIEMNEJ W ZAKRESIE OPI

NIE WYKŁUCZA SIĘ ISTNIENIA W TERENIE
NA NINIEJSZEJ MAPIE URZĄDZEŃ PODZIE
ZŁOŻONE DO INWENTARYZACJI LUB O
INFORMACJI W INSTYTUCJACH BRANŻOW

Zgorzelec

@op.pl

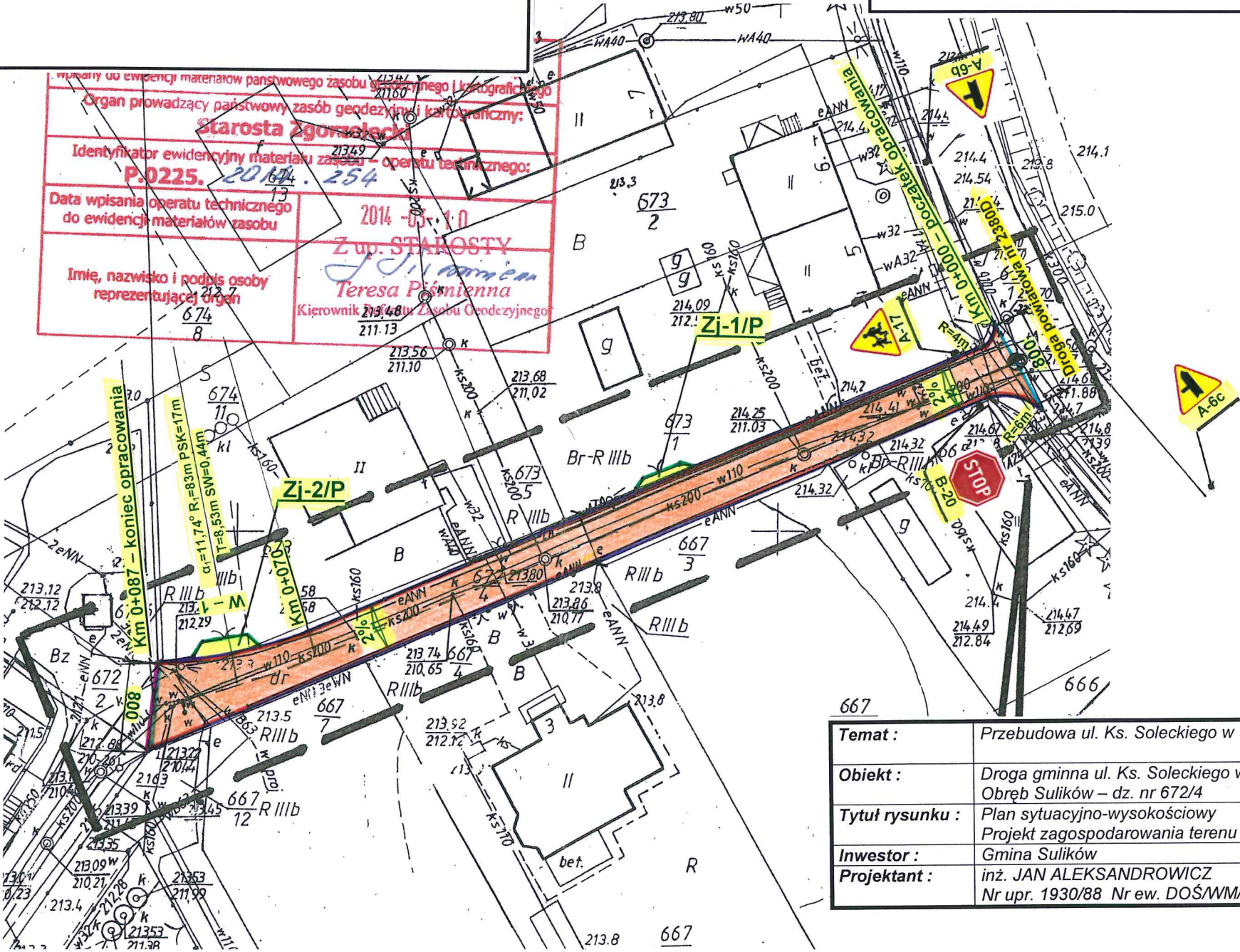
30-834

Organ prowadzący państwowy zasób geodezyjny i kartograficzny:
Starosta Zgorzelecki

Identyfikator ewidencyjny materiału zasobu – operatu technicznego:
P.0225. 2014. 254

Data wpisania operatu technicznego
do ewidencji materiałów zasobu
2014-03-10

Imię, nazwisko i podpis osoby
reprezentującej organ
Teresa Piśmienna
Kierownik Zespołu Geodezyjnego



Temat :	Przebudowa ul. Ks. Soleckiego w Sulikowie	Branża :	drogowa
Obiekt :	Droga gminna ul. Ks. Soleckiego w Sulikowie – dł. 87 mb Obręb Sulików – dz. nr 672/4	Stadium :	Kosztorys ofertowy
Tytuł rysunku :	Plan sytuacyjno-wysokościowy Projekt zagospodarowania terenu	Skala :	1 : 500
Inwestor :	Gmina Sulików	Nr rys.	3
Projektant :	inż. JAN ALEKSANDROWICZ Nr upr. 1930/88 Nr ew. DOŚ/W/M/0132/01	Data :	IV 2014 r.